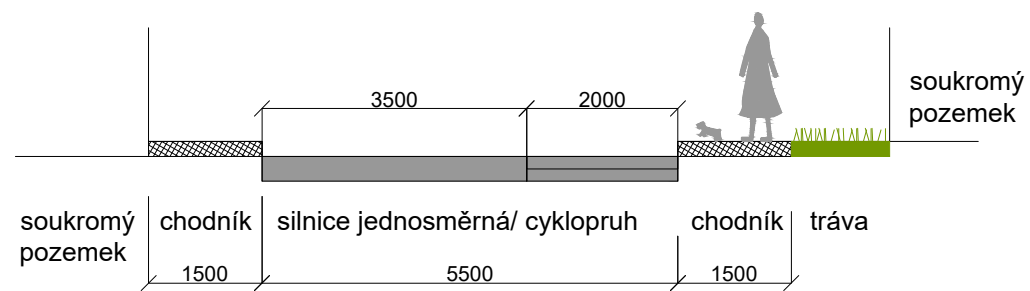
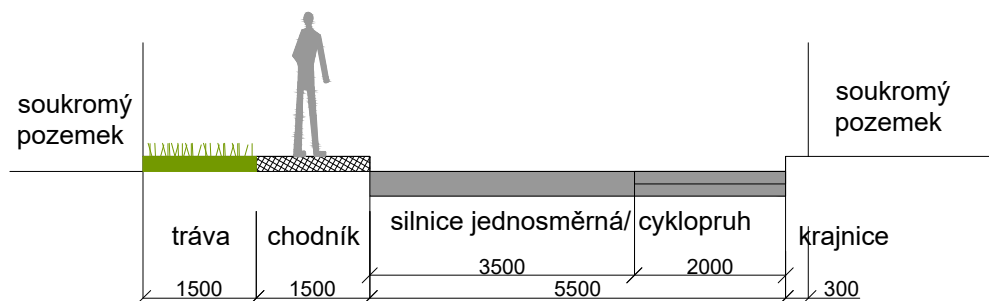


D - řez "Úvozovou" cestou




C - řez ulice Za Dvorem



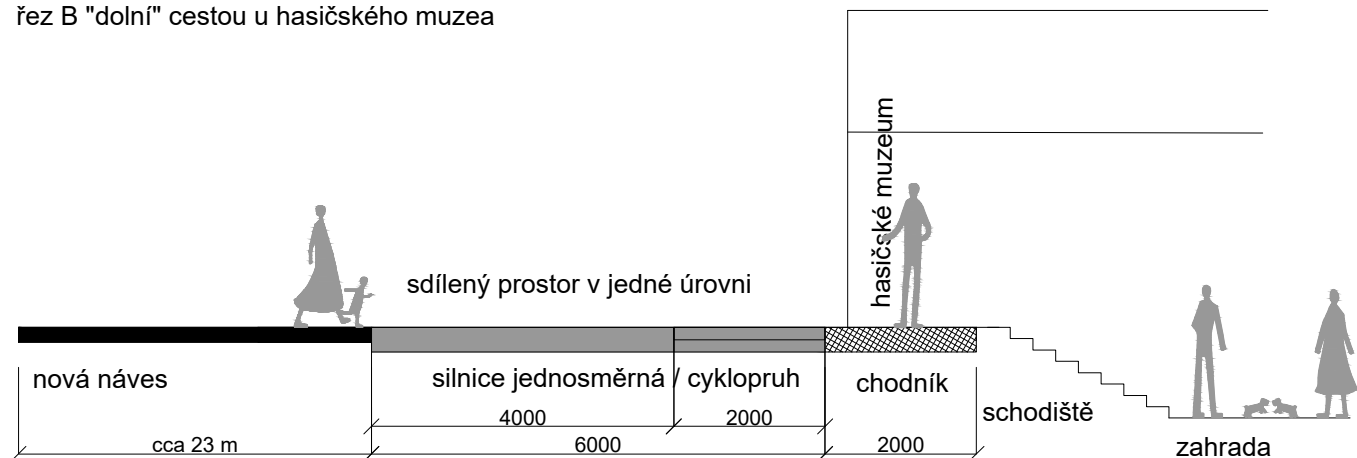
varianta zóna 30

řez B1 "dolní" cestou u hasičského muzea

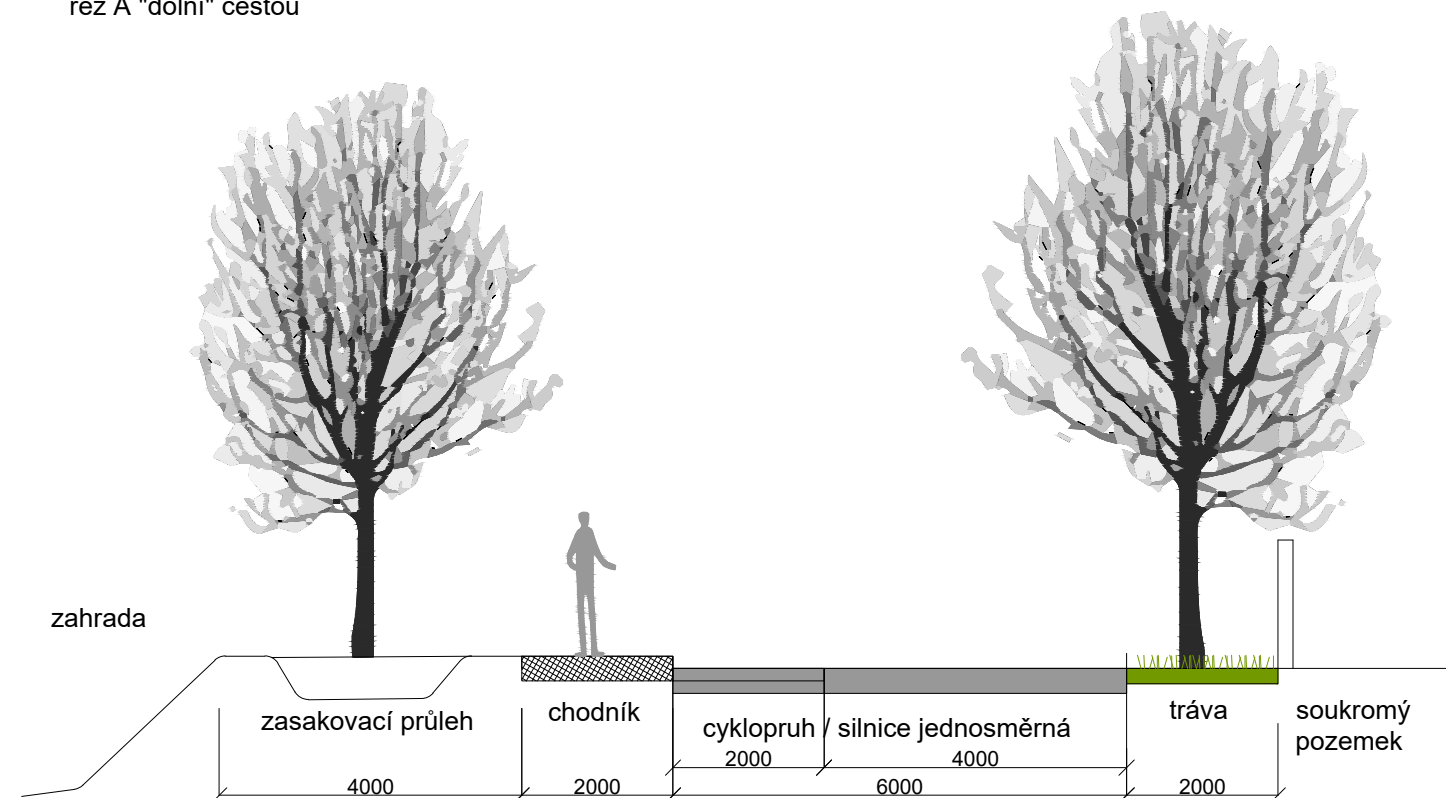


varianta sdílený prostor

řez B "dolní" cestou u hasičského muzea



řez A "dolní" cestou



NÁZEV/ INVESTOR

STARÝ PLZENEC - SEDLEC
Podklad pro rozhodování v území

dopravní napojení "Finkova pole"
ve Starém Plzenci

INVESTOR:
MĚSTO STARÝ PLZENEC

GENERÁLNÍ PROJEKTANT A PROJEKTANT ČÁSTI

CITY UPGRADE s.r.o.
Červený Kostelec 317
677 56 Červený Kostelec

Ing. arch. Lucie Kadmanová Chytilová, ČKA 04 165
Ing. arch. Vratislav Ansorge

ČÍSLO ZAKÁZKY

-

DATUM

08/2023

FORMÁT

A3

MĚŘÍTKO

1:750

NÁZEV ČÁSTI

dopravní napojení "Finkova pole" ve Starém Plzenci

NÁZEV VÝKRESU

řezy ulicemi, dopravní řešení

STUPEŇ

STS

Č. VÝKRESU

2

Čís./REV.

01