

## Hřiště pod Kalvárií – rozšíření

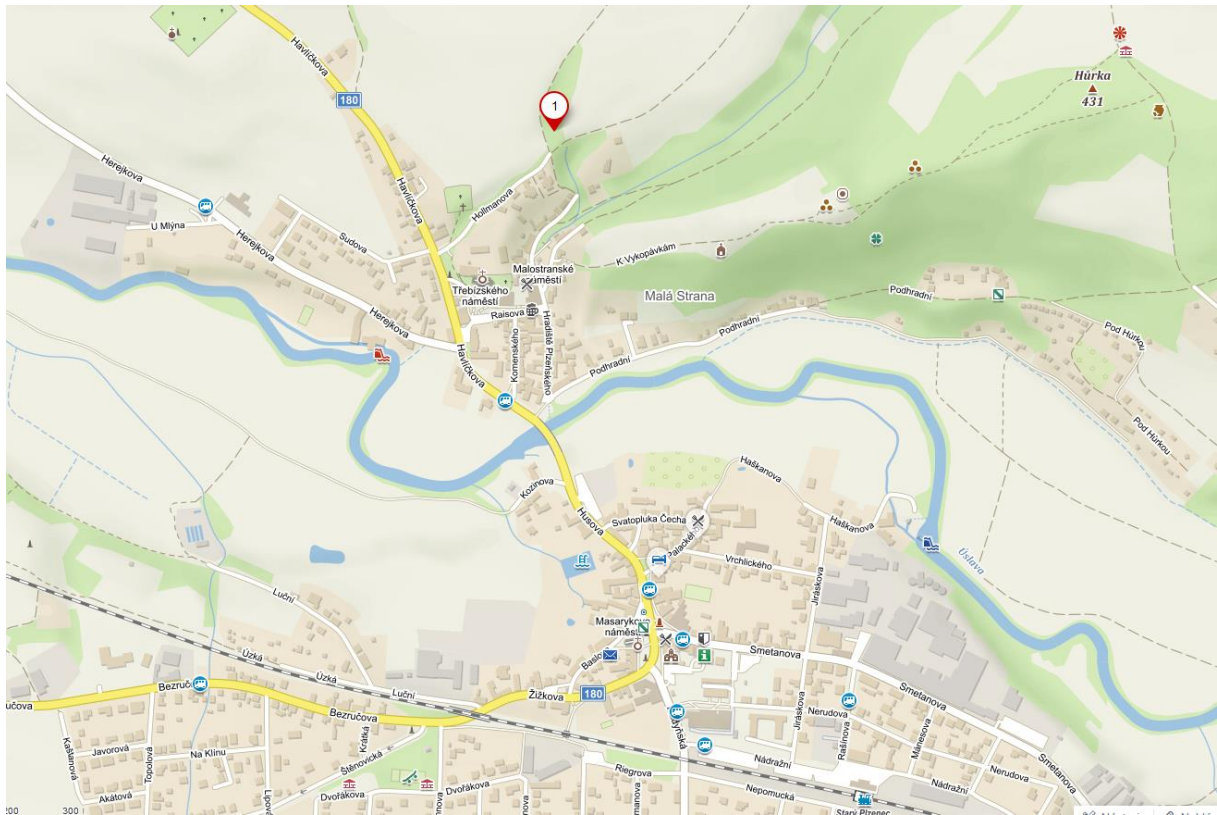


### Obsah:

- A) Lokalita
- B) Katastr nemovitostí
- C) Stávající stav
- D) Navrhované prvky
- E) Rozpočet

## A) Lokalita

- Navrhovaná lokalita: pod Kalvárií
- Parcelní číslo 2004



## B) Katastr nemovitostí

### Informace o pozemku

Parcelní číslo:	<a href="#">2004</a>
Obec:	<a href="#">Starý Plzenec [558371]</a>
Katastrální území:	<a href="#">Starý Plzenec [755150]</a>
Číslo LV:	<a href="#">2488</a>
Výměra [m <sup>2</sup> ]:	5431
Typ parcely:	Parcela katastru nemovitostí
Mapový list:	<a href="#">DKM</a>
Určení výměry:	Graficky nebo v digitalizované mapě
Způsob využití:	neplodná půda
Druh pozemku:	ostatní plocha



### Sousední parcely

### Vlastníci, jiná oprávnění

Vlastnické právo	Podíl
Město Starý Plzenec, Smetanova 932, 33202 Starý Plzenec	

### Způsob ochrany nemovitosti

Nejsou evidovány žádné způsoby ochrany.

### Seznam BPEJ

Parcela nemá evidované BPEJ.

### Omezení vlastnického práva

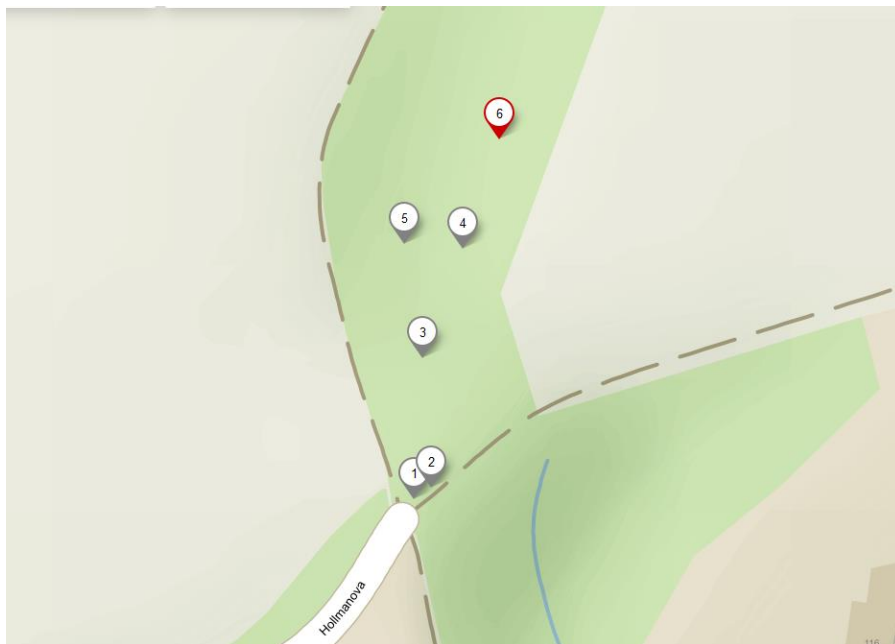
Nejsou evidována žádná omezení.

### Jiné zápisy

Nejsou evidovány žádné jiné zápisy.

### C) Stávající stav (k duben 2023)

Přehled bodů:



1) Pohled na křižovatku Hollmanova ulice x „Kalvárie“



2) Pohled na hřiště pod Kalvárií



3) Fotografie z bodu 3 na bod 4 a 5



4) Pohled z bodu 4 bodu 3



5) Pohled z bodu 5 na 3



## 6) Pohled z bodu 4 na 6



### D) Navrhované prvky

! umístění navrhovaných prvků musí umožňovat nadále trénink lukostřelby


Navrhované prvky jsou pouze orientační, konečné budou vybrány na základě zvoleného dodavatele



- I. Koordinační a balanční prvky nízké úrovně – umožňující v době nevyužívání střelecké tréningy - orientační náklady cca 70 tis.



- II. Koordinační a balanční prvky – orientační náklady 175 tis.



- III. Nová terčovnice – 3 ks – orientační náklad 5 tis.



**E) Rozpočet**

Orientační náklady prvků = 250 000,-

Očekávané náklady vč. montáže = 300 000,-